



**КОМИТЕТ ИМУЩЕСТВЕННЫХ ОТНОШЕНИЙ
АДМИНИСТРАЦИИ ПЕРМСКОГО МУНИЦИПАЛЬНОГО ОКРУГА**

РЕШЕНИЕ

о размещении объектов № 3591

Пермский край
Пермский округ

11.12.2024

Комитет имущественных отношений администрации Пермского муниципального округа разрешает Публичному акционерному обществу «Россети Урал» (ИНН 6671163413, ОГРН 1056604000970, почтовый адрес: 620026, г. Екатеринбург, ул. Мамина Сибиряка, д. 140)

размещение объекта «Новое строительство: установка ПУ на ВЛ 0,4 кВ № 1 для электроснабжения деревни Растягаево (4500096443)»

на землях государственная собственность на которые не разграничена

на срок бессрочно

Местоположение: Пермский край, Пермский муниципальный округ, Заболотское с/п, д. Растягаево

Приложение: схема предполагаемых к использованию земель или части земельного участка.

Особые условия использования:

1. При установке опор электросетевого хозяйства учесть параметры ширины проезда улично-дорожной сети, во избежание сужения полосы отвода дороги. Установить опоры на расстоянии не более 2 метров от границ земельного участка.

2. Получение разрешения на производство земляных работ.

Заместитель председателя комитета

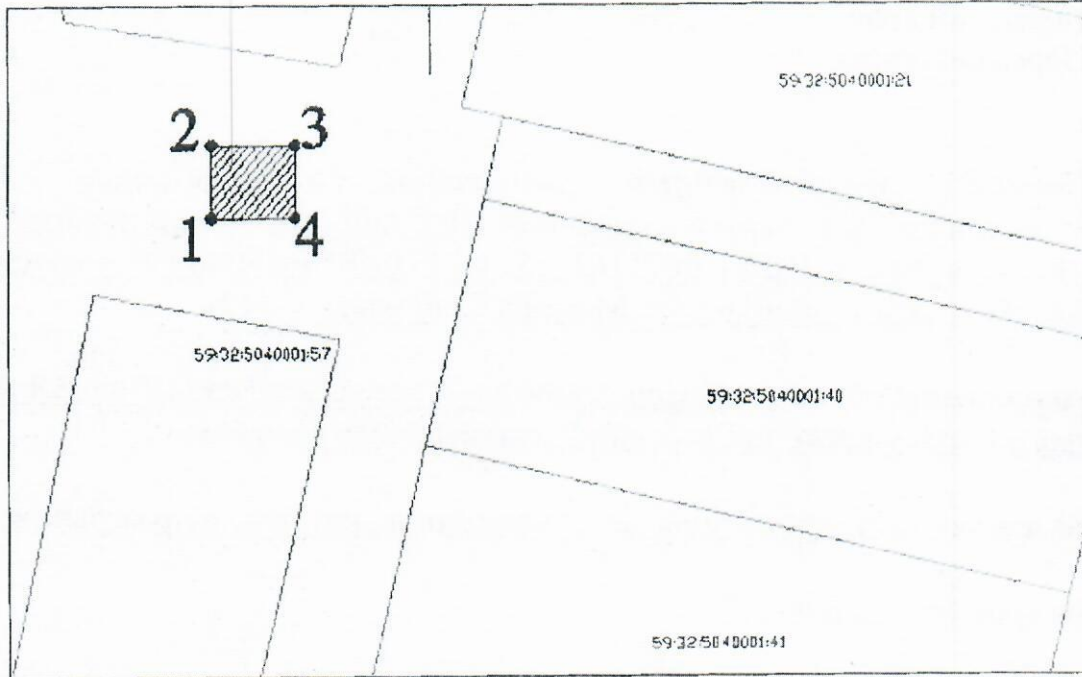

(подпись, печать)

М.В. Королева






Схема предполагаемых к использованию земель или части земельного участка

Объект: "Новое строительство: установка ПУ на ВЛ 0,4 кВ №1 для электроснабжения деревни Растягаево (4500096443)"
 Площадь земель или части земельного участка, кв.м.: 55
 Местоположение объекта: Пермский край, Пермский м.о., Заболотское с/п, д. Растягаево.
 Категория земель: -
 Вид разрешенного использования земельного участка: -
 Цель использования: под объекты инженерного оборудования электроснабжения (Новое строительство: установка ПУ на ВЛ 0,4 кВ №1 для электроснабжения деревни Растягаево (4500096443))



Масштаб 1:500

Условные обозначения:

-  предполагаемые к использованию земли
-  граница земельного участка, сведения о котором внесены в ГКН
-  1 характерные точки границы испрашиваемого земельного участка

Координаты характерных точек МСК-59

№	X	Y
1	511208.06	2202733.56
2	511214.93	2202733.56
3	511214.95	2202741.47
4	511208.06	2202741.47
1	511208.06	2202733.56

Описание границ смежных землепользователей:
 1-4 - земли в государственной или муниципальной собственности, права на которые не разграничены.

Заявитель

Н.Н. Осипов